



naturaleza
en **Sevilla**

Itinerarios de educación ambiental
por la provincia de Sevilla

09



SOSTENIBILIDAD
Y CICLO HIDRAULICO



PRESENTACIÓN



La Diputación de Sevilla apuesta por continuar apoyando a los ayuntamientos y a los centros educativos de la provincia, en su labor de sensibilizar a la población sobre la situación del medio ambiente y las perspectivas del desarrollo sostenible.

En este programa, los espacios naturales son un importante recurso a la hora de sensibilizar y educar. En ellos se refleja la riqueza de los diferentes ecosistemas naturales y también su vulnerabilidad ante diversos impactos, en los que indudablemente no se descarta el cambio climático.

Espero que este programa sea una oportunidad para estrechar el vínculo que nos une a los espacios naturales.

El Presidente de la Diputación de Sevilla
Fernando Rodríguez Villalobos

Una nueva edición para mostrar la Naturaleza en nuestra provincia implica como nuestra preocupación por el medio ambiente está presente día tras día.

Queremos seguir mostrando a la población la riqueza que tenemos en nuestro entorno: flora, fauna, etc, y además seguir educando, sensibilizando y, por supuesto, disfrutando de nuestro ecosistema.

En esta edición ampliamos la oferta añadiendo dos nuevos itinerarios: la finca El Berrocal, en Almadén de la Plata, y Dehesa Matallana, en Lora del Río, espacios idóneos para disfrutar de este patrimonio natural.

Esperamos que este programa siga colmando las expectativas de todos y todas.

La Diputada de Sostenibilidad y Ciclo Hidráulico
Rosa Moreno Marchena



Objetivos del programa:

Dar a conocer los espacios naturales de la provincia de Sevilla en cuanto a su riqueza ecológica, sus usos, las formas de vida relacionadas con estos espacios, los problemas ambientales que les amenazan y las soluciones que surgen como alternativas más sostenibles. Queremos que el participante tome conciencia de las relaciones e interdependencias que existen entre las personas y su entorno natural, propiciando en cada itinerario un espacio para la reflexión y también para el disfrute.

Los destinatarios:

Nuestro programa va dirigido a la población de la provincia de Sevilla. En esta edición hemos definido dos tipos de destinatarios:

- los escolares de tercer ciclo de primaria y primer ciclo de secundaria de la provincia de Sevilla.
- Grupo de adultos, no dependientes, pertenecientes al tejido asociativo de la provincia de Sevilla.

Las actividades:

La actividad principal es el Itinerario de Educación Ambiental.

El itinerario puede ser un recorrido a pie o una ruta en autobús con diversas paradas.

Oferta de itinerarios de educación ambiental para la provincia de Sevilla:

Itinerarios:	Nº Ediciones	Nº plazas / itinerario
Doñana	30	50 + acompañantes
Vía Verde de la Sierra	42	50 + acompañantes
Monte San Antonio	21	50 + acompañantes
El Berrocal	21	50 + acompañantes
Matallana	21	50 + acompañantes

Actividad complementaria para escolares:

Antes de cada itinerario, se realizará una actividad en la clase a la que pertenezca el grupo, dónde haremos una introducción sobre el espacio que vamos a visitar y el recorrido.

En el material didáctico se proponen otras actividades para realizarlas en el aula y que complementan al itinerario.

ITINERARIO POR DOÑANA

- ♣ **LUGAR:** La Doñana de la provincia de Sevilla (Puebla del Río, Aznalcázar, Villamanrique)
- ♣ **CONTENIDO Y ACTIVIDADES:**

	Itinerario para escolares	Itinerario para adultos
10:00 horas	Encuentro con el equipo didáctico:	
	En este itinerario visitaremos las reservas naturales: <u>Cañada de los Pájaros y Dehesa de Abajo</u> . También los <u>Pinares de Aznalcázar</u> y el <u>Corredor verde del Guadiamar</u> . Conoceremos algo más sobre los espacios protegidos, paisajes de Doñana, aprovechamientos humanos en esta zona.... Observaremos e identificaremos la avifauna más típica de este espacio.... y participaremos en juegos y actividades que, de forma amena, nos ayudarán a conocer más sobre este entorno y, en general, sobre el medio ambiente.	En el programa de adultos se incluye, además del contenido para escolares, la visita al Centro de Visitantes <u>Dehesa Boyal</u> , en Villamanrique, importante recurso para interpretar la dehesa y la Romería del Rocío.
17:00 horas	Evaluación y despedida:	

- ♣ **SERVICIOS INCLUIDOS:** Equipo de monitores, material didáctico (para el programa de escolares), seguro y transporte.



- ♣ **OBSERVACIONES:** Los participantes aportarán su propia comida y bebida.
El grupo de adultos aportará 3 euros por persona para la entrada a La Cañada de los Pájaros.

ITINERARIO POR LA VÍA VERDE DE LA SIERRA

♣ **LUGAR:** Vía Verde de la Sierra (Sierra Sur de Sevilla)

♣ **CONTENIDO Y ACTIVIDADES:**

	Itinerario para escolares	Itinerario para adultos
10:30 horas	Encuentro con el equipo didáctico:	
	<p>Este itinerario recorre a pie la <u>Vía Verde</u> de la Sierra, comenzando en la parte baja del Poblado de Zaframagón, y finalizando en la <u>Estación de Coripe</u>. Recorrido de 7 km, aproximadamente. Conoceremos los espacios protegidos: Reserva Natural del <u>Peñón de Zaframagón</u> y el <u>Monumento Natural Chaparro de la Vega</u>. Descubriremos las Vías Verdes, viaductos, túneles... Interpretaremos los diversos paisajes que nos ofrece esta serranía... Observaremos las aves...Identificaremos especies de flora y fauna... y participaremos en juegos y actividades que, de forma amena, nos ayudarán a conocer más este espacio y, en general, el medio ambiente.</p>	<p>Incluye el mismo itinerario que para escolares. Es opcional el último tramo de la Estación de Coripe hasta el Chaparro de la Vega.</p>
17:00 horas	Evaluación y despedida:	



- ♣ **SERVICIOS INCLUIDOS:** Equipo de monitores, material didáctico (para el programa de escolares), seguro y transporte.



- ♣ **OBSERVACIONES:** Los participantes aportarán su propia comida y bebida.
En la Estación de Coripe existe un restaurante.

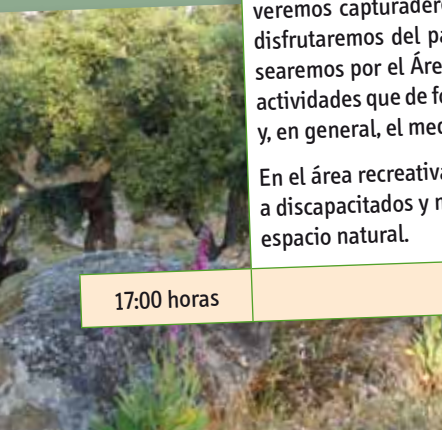
ACTIVIDAD OPCIONAL (A CARGO DE LOS PARTICIPANTES):
En Coripe podrían participar en una merienda y muestra con productos típicos de la zona.

ITINERARIO POR LA SENDA DE LA MANCHA DEL BERROCAL

☘ **LUGAR:** Finca Pública Las Navas El Berrocal. Almadén de la Plata (P.N. Sierra Norte)

☘ **CONTENIDO Y ACTIVIDADES:**

RUTA CORTA	Itinerario	RUTA LARGA
10:30 horas	Encuentro con el equipo didáctico:	10:00 horas
	<p>La senda de La Mancha del Berrocal presenta dos opciones en su itinerario: una corta de 3,5 kilómetros y una larga de 6,5 kilómetros. Ambas transcurren por el paisaje del Parque Natural Sierra Norte donde coexisten varios ecosistemas propios de la región mediterránea. Resaltar la presencia de las dehesas formando parte de la Reserva de la Biosfera "Dehesas de Sierra Morena". La finca Las Navas El Berrocal presenta, además, una potencialidad de usos y funciones muy amplias. Conoceremos los recursos agrosilvopastorales, la recolección de plantas aromáticas, aprovechamientos cinegéticos observando la fauna salvaje del entorno... veremos capturaderos de ciervos...descubriremos antiguos colmenares... disfrutaremos del paisaje que las piedras berroqueñas nos ofrecen... pasearemos por el Área recreativa El Berrocal y participaremos en juegos y actividades que de forma amena, nos ayudaran a conocer más este espacio y, en general, el medio ambiente.</p> <p>En el área recreativa existe un sendero de madera adaptado para facilitar a discapacitados y mayores la calidad y el disfrute de los encantos de este espacio natural.</p>	
17:00 horas	Evaluación y despedida:	17:00 horas





SERVICIOS INCLUIDOS: Equipo de monitores, material didáctico (para el programa de escolares), seguro y transporte.



OBSERVACIONES: Los participantes aportaran su propia comida y bebida. En el área recreativa del Berrocal existe un restaurante. También podrá concertarse la comida en un establecimiento de la cercana localidad de Almadén de la Plata.

ITINERARIO POR LA DEHESA MATALLANA

☘ **LUGAR:** Término municipal de Lora del Río.


☘ **CONTENIDO Y ACTIVIDADES:**

Itinerario	
10:30 horas	Encuentro con el equipo didáctico: Encuentro con el equipo didáctico Este es un itinerario por las zonas verdes de Lora del Río. Empezaremos en la misma localidad, a orillas del Guadalquivir. Cruzaremos éste por el Puente de Hierro y nos dirigiremos a la Dehesa Matallana. Desde ahí iniciaremos un recorrido por un bosque de pinos y encinas hasta el puente romano sobre el arroyo Algarín. A continuación visitaremos las áreas recreativas “El Algarín” y “Las Tinajas”. Durante el camino interpretaremos el río e identificaremos las especies animales y vegetales, así como los diferentes hábitats que recorreremos. Conoceremos los usos que el hombre ha dado a estos lugares a lo largo de la Historia.
17:00 horas	Evaluación y despedida:





SERVICIOS INCLUIDOS: Equipo de monitores, material didáctico (para el programa de escolares), seguro y transporte.



OBSERVACIONES: Los participantes aportaran su propia comida y bebida.

ITINERARIO POR EL MONTE SAN ANTONIO

♣ **LUGAR:** Finca Monte San Antonio. Cazalla de la Sierra (P.N. Sierra Norte)

♣ **CONTENIDO Y ACTIVIDADES:**

Itinerario para escolares

10:30 horas

Encuentro con el equipo didáctico:

Este es un recorrido a pie, de unos 4,5 km, por la finca Monte San Antonio, propiedad de Diputación de Sevilla. Es un lugar de gran interés porque nos adentra en el paisaje del Parque Natural Sierra Norte y porque es muestra de una gestión multifuncional, donde se combina el uso agro-ganadero con proyectos de conservación de razas autóctonas y el uso educativo. En esta finca, interpretaremos la evolución del paisaje..... Recorreremos un sendero botánico....Observaremos la fauna salvaje en el parque cinegético.....las aves del embalse..... la fauna piscícola...Conoceremos el manejo del ganado y del corcho... y participaremos en juegos y actividades que, de forma amena, nos ayudarán a conocer más este espacio y, en general, el medio ambiente.

17:00 horas


Evaluación y despedida:



♣ **SERVICIOS INCLUIDOS:** Equipo de monitores, material didáctico (para el programa de escolares), seguro y transporte.

♣ **OBSERVACIONES:** Los participantes aportarán su propia comida y bebida.

INFORMACIÓN GENERAL




CADA GRUPO, podrá solicitar un itinerario. Estas solicitudes serán recogidas en el ayuntamiento del municipio al que pertenezca el grupo.

EL AYUNTAMIENTO se encargará de seleccionar y enviar a Diputación de Sevilla dos solicitudes como máximo, una solicitud para un grupo de escolares y una solicitud para un grupo de adultos.

El transporte será financiado por Diputación, aunque el ayuntamiento elegirá la empresa de transporte, preferiblemente de su localidad.

ENVÍO DE SOLICITUDES:
Fax: 954 55 06 11
Web: www.dipusevilla.es
Teléfono de información: 954 55 04 68



DIPUTACIÓN adjudicará los itinerarios según el orden de llegada de las solicitudes y confirmará al ayuntamiento la fecha asignada para las actividades.

Se considerará confirmada la visita con un mínimo de 35 plazas por grupo.

El programa se desarrollará preferentemente durante el curso escolar.
No será operativo en fines de semana, Navidad o Semana Santa.

INFORMACIÓN GENERAL

Desde el momento en el que se confirme la fecha de las actividades, las entidades que colaboran en el desarrollo de este programa se coordinarán con los responsables de los grupos.

EN LA DOÑANA:
La Fundación Doñana 21

EN LA VÍA VERDE:
La Fundación Vía Verde
de la Sierra

EN SAN ANTONIO:
EN LA MANCHA DEL BERROCAL
EN LA DEHESA MATALLANA
La Diputación de Sevilla

Solo se asignará otra fecha, o se incluirá en la bolsa de reserva, las anulaciones que se produzcan por:

- ♣ causa mayor justificada o,
- ♣ la probabilidad, dos días antes de la actividad, de un 65% de lluvia según el INM.

- ♣ Llevar ropa cómoda y calzado apropiado para el campo. Gorra y protección solar.
- ♣ Llevar alimentos y agua suficiente.
- ♣ Es muy importante la puntualidad para cumplir con el programa de actividades.
- ♣ Es factible que haya modificaciones en el recorrido según las condiciones del día o del grupo.

SOSTENIBILIDAD
Y CICLO HIDRAULICO



SOLICITUD DE PARTICIPACIÓN para escolares

Naturaleza en Sevilla. Itinerarios de Educación Ambiental por la Provincia de Sevilla 09

TERCER CICLO DE PRIMARIA

PRIMER CICLO DE SECUNDARIA

MUNICIPIO:

CENTRO EDUCATIVO:

Itinerario que eligen:

Doñana Vía Verde Mancha del Berrocal

Dehesa Matallana Monte San Antonio

Responsables que acompañarán al grupo:

1:

2:

3:

PERSONA DE CONTACTO EN EL CENTRO EDUCATIVO:

Teléfonos:

Fax:

E-mails:

RELLENAR POR EL AYUNTAMIENTO

Persona de contacto para este programa:

Teléfonos:

Fax:

E- mails:

Empresa de transporte y teléfonos de contacto:

VºBº del Ayuntamiento (persona y cargo):

Sevilla, a de de 200...

Nota: Rellenar los datos en este formulario, o en una copia ampliada del mismo.



SOLICITUD DE PARTICIPACIÓN para adultos

Naturaleza en Sevilla. Itinerarios de Educación Ambiental por la Provincia de Sevilla 09

MUNICIPIO:

ASOCIACIÓN/GRUPO DE ADULTOS:

Itinerario que eligen:

Doñana Vía Verde Mancha del Berrocal
Dehesa Matallana Monte San Antonio

PERSONA DE CONTACTO DE LA ASOCIACIÓN O GRUPO DE ADULTOS:

Teléfonos:

Fax:

E- mails:

RELLENAR POR EL AYUNTAMIENTO

Persona de contacto para este programa:

Teléfonos:

Fax:

E- mails:

Empresa de transporte y teléfonos de contacto:

VºBº del Ayuntamiento (persona y cargo):

Sevilla, a de de 200....

Nota: Rellenar los datos en este formulario, o en una copia ampliada del mismo.

SOSTENIBILIDAD
Y CICLO HIDRAULICO

